

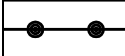















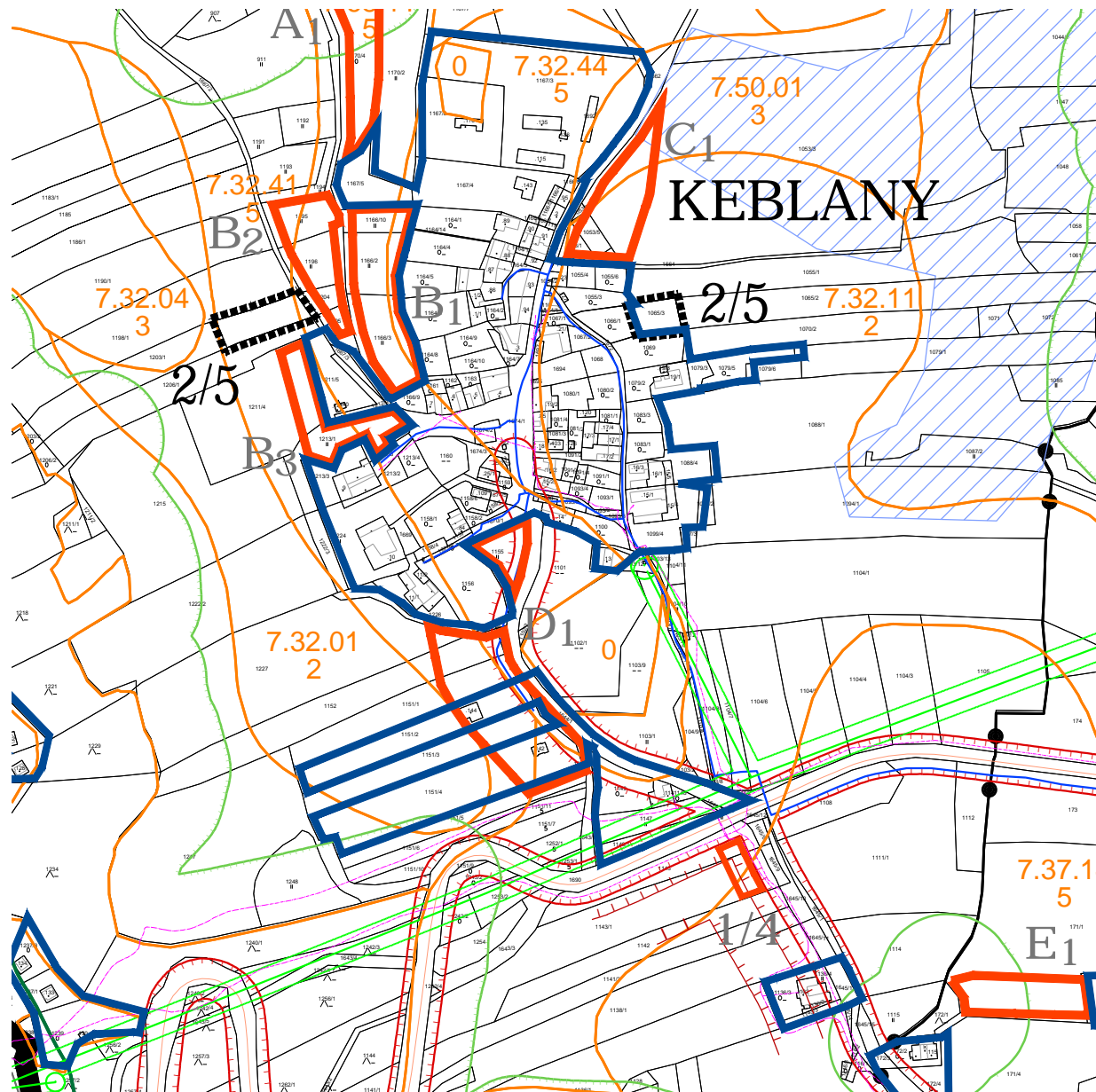


# GRAFICKÁ PŘÍLOHA ZADÁNÍ ZMĚNY Č.2 ÚZEMNÍHO PLÁNU SLAVČE (KÚ KEBLANY)

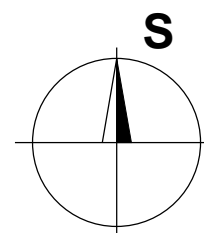
## LEGENDA

|   |  |
|---|--|
|    | OZNAČENÍ PLOCH K ZAŘAZENÍ DO ZMĚNY č.2   |
|    | OZNAČENÍ PLOCH ZMĚNY č.1   |
|    | HRANICE KATASTRŮ   |
|    | HRANICE PLOCH K ZAŘAZENÍ DO ZMĚNY č.2 PRO ZPŮSOB VYUŽITÍ:<br>- PLOCHY OBYTNÉ SMÍŠENÉ |
|    | HRANICE ZASTAVĚNÉHO ÚZEMÍ  |
|    | HRANICE ZASTAVITELNÝCH PLOCH DLE ÚP SLAVČE   |
|    | OZNAČENÍ ZASTAVITELNÝCH PLOCH DLE ÚP SLAVČE  |
|    | SILNICE III.TŘÍDY VČ. OP   |
|    | HRANICE PROSTORU S PŘEDPOKLÁDANÝMI IMISEMI<br>HLUKU PŘEKRAČUJÍCÍMI L 60dB / 50dB     |
|    | PÁSMO 50M. OD KRAJE LESA   |
|    | VODOVOD  |
|   | KORIDOR EL. NADZEMNÍHO VEDENÍ VN   |
|  | TRAFOSTANICE VN/NN   |
|  | SDĚLOVACÍ KABELY   |
|  | HRANICE BPEJ   |
|  | KÓD BPEJ   |
|  | TŘÍDA OCHRANY  |
|  | MELIOROVANÉ PLOCHY   |



M 1:5000

**POŘIZOVATEL:** MěÚ TRHOVÉ SVINY  
**ZMĚNA Č.2 ÚP SLAVČE - PŘÍPRAVA ZAKÁZKY**  
**GRAFICKÁ PŘÍLOHA ZADÁNÍ (DOPLŇJÍCÍ PRŮZKUMY A ROZBORY)**



SP STUDIO,s.r.o.  
ARCHITEKTONICKÁ KANCELÁŘ  
BUDĚJOVICKÁ 58, ČESKÝ KRUMLOV  
TEL.:380711315, FAX:380712671

© ING. ARCH. JIŘÍ RAMPAS

**Č. ZAKÁZKY SP 2018/32**

ŘÍJEN 2018

